



Kantonsschule Zürcher Unterland

Lang- und Kurzgymnasium

Kantonsschulstrasse 23

8180 Bülach

Telefon +41 44 872 31 31

info@kzu.ch

www.kzu.ch

Fahrplan 2020 – mit Bus und Bahn an die Kantonsschule Zürcher Unterland

Die besten Verbindungen hin auf 7.55 Uhr und zurück nach 15.40 Uhr

gültig ab 15. Dezember 2019



Änderungen vorbehalten.

Die KZU übernimmt keine Garantie für die publizierten Verkehrszeiten. Auf allen Kursen (reguläre sowie Schülerkurse «E») braucht der Benutzer/die Benutzerin ein gültiges ZVV-Billett. Die Zone «Embrach» muss für Benutzer des «E»-Busses von Zürich-Flughafen zur KZU mit Einstiegsort Kloten NICHT gelöst werden. Die Schülerkurse «E» fahren nur an Schultagen.

**Fahrplanauszüge Stand 15.12.2019.
Dieser Fahrplan ist gültig vom 15.12.2019 bis 12.12.20.**

Fragen und Anregungen bitte an jost.rinderknecht@kzu.ch

Shuttle-Busse

Bahnhof-KZU

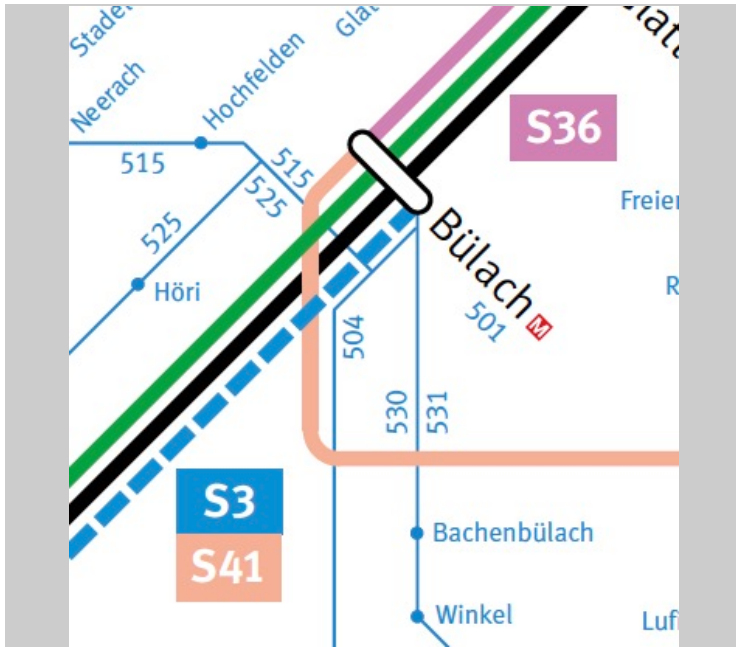
Zusatzkurse «E»

Fahrplanfelder: 70.501

Reiseweg: Bülach Bahnhof–Bülach Kantonsschule u.U. ohne Halt «E»-Bus – oder regulärer Bus 501

zur Beachtung: weiterer Kurs um 12.55 vom Bahnhof zur KZU. Der Kurs 14.57 ab KZU bietet KEINE [garantierten] Anschlüsse an Züge.

Alle Angaben ohne Gewähr. Stand 15.12.2019; Änderungen/Verbesserungen bitte an jost.rinderknecht@kzu.ch melden, danke.



Hinreise auf Lektion 1
Unterrichtsbeginn 7.55 Uhr

Bahnhof/Haltestelle	Zeit	Dauer	Umst.	Reise mit
Bülach, Bahnhof	ab 07:08	0:10	0	B E
Bülach, Kantonsschule	an 07:13			
Bülach, Bahnhof	ab 07:28	0:10	0	B E
Bülach, Kantonsschule	an 07:33			
Bülach, Bahnhof	ab 07:30	0:10	0	B E
Bülach, Kantonsschule	an 07:35			
Bülach, Bahnhof	ab 07:36	0:10	0	B E
Bülach, Kantonsschule	an 07:41			
Bülach, Güterbahnhof	ab 07:37	0:18	0	B 501
Bülach, Kantonsschule	an 07:50			
Bülach, Bahnhof	ab 07:38	0:10	0	B 501
Bülach, Kantonsschule	an 07:43			
Bülach, Bahnhof	ab 07:40	0:10	0	B E
Bülach, Kantonsschule	an 07:45			

Heimreise nach Lektion 8
Unterrichtsschluss 15.40 Uhr

Bahnhof/Haltestelle	Zeit	Dauer	Umst.	Reise mit
Bülach, Kantonsschule	ab 14:57	0:10	0	B E
Bülach, Bahnhof	an 15:02			
Bülach, Kantonsschule	ab 15:10	0:17	0	B 501
Bülach, Bahnhof Ost	an 15:22			
Bülach, Kantonsschule	ab 15:40	0:17	0	B 501
Bülach, Bahnhof Ost	an 15:52			
Bülach, Kantonsschule	ab 15:47	0:10	0	B E
Bülach, Bahnhof	an 15:52			
Bülach, Kantonsschule	ab 15:52	0:10	0	B E
Bülach, Bahnhof	an 15:57			
Bülach, Kantonsschule	ab 16:10	0:17	0	B 501
Bülach, Bahnhof Ost	an 16:22			
Bülach, Kantonsschule	ab 16:40	0:17	0	B 501
Bülach, Bahnhof Ost	an 16:52			
Bülach, Kantonsschule	ab 16:47	0:10	0	B E
Bülach, Bahnhof	an 16:52			

Gut verbunden. Aus allen Richtungen zur KZU. Haltestelle «Kantonsschule», Linie 501 und Shuttle-Busse vom und zum Bahnhof

Mitte Region Bülach

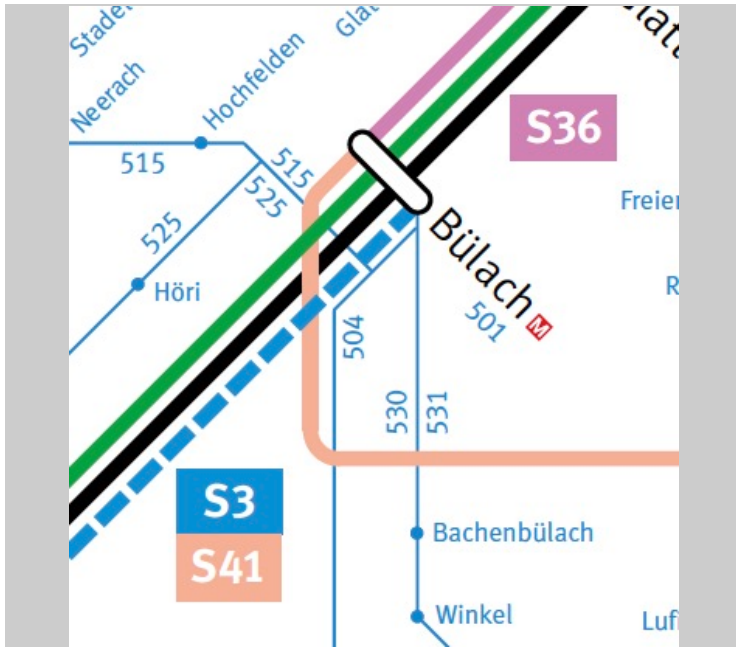
Bülach Stadt

Fahrplanfelder: 70.501

Reiseweg: Bülach Bahnhof Ost/Güterbahnhof-
Frohalde-KZU-Stadthalle-Bachenbülach
Bramenländli (u.U.)

Zum Teil Busse gleichzeitig auch von Bülach, Bahnhof,
via Sonnenhof, Untertor, Moritz-Meyer-Weg zur KZU

Alle Angaben ohne Gewähr. Stand 15.12.2019; Änderungen/Verbesserungen
bitte an jost.rinderknecht@kzu.ch melden, danke.



Hinreise auf Lektion 1 Unterrichtsbeginn 7.55 Uhr

Bahnhof/Haltestelle	Zeit	Gleis/ Kante	Reise mit
Bülach, Güterbahnhof	ab 07:37	G	B 501
Bülach, Soliboden	ab 07:38		
Bülach, Soligänter	ab 07:39		
Bülach, Schuemacher	ab 07:40		
Bülach, Hohfuri	ab 07:41		
Bülach, Berglistrasse	ab 07:42		
Bülach, Obere Frohalde	ab 07:44		
Bülach, Untere Frohalde	ab 07:44		
Bülach, Stubenchlaus	ab 07:46		
Bülach, Witenwissen	ab 07:47		
Bülach, Kantonsschule	an 07:50		

Dauer: 0:13;

Heimreise nach Lektion 8 Unterrichtsschluss 15.40 Uhr

Bahnhof/Haltestelle	Zeit	Gleis/ Kante	Reise mit
Bülach, Kantonsschule	ab 16:10		B 501
Bülach, Witenwissen	ab 16:12		
Bülach, Stubenchlaus	ab 16:13		
Bülach, Untere Frohalde	ab 16:14		
Bülach, Obere Frohalde	ab 16:15		
Bülach, Berglistrasse	ab 16:17		
Bülach, Hohfuri	ab 16:18		
Bülach, Schuemacher	ab 16:19		
Bülach, Soligänter	ab 16:20		
Bülach, Soliboden	ab 16:21		
Bülach, Bahnhof Ost	an 16:22		

Dauer: 0:12;

Gut verbunden. Aus allen Richtungen zur KZU. Haltestelle «Kantonsschule», Linie 501 und Shuttle-Busse vom und zum Bahnhof

Nord Region Schaffhausen

Schaffhausen

Fahrplanfelder: 760, 70.501

Reiseweg: S9 oder RegioExpress bis Bülach, Bus bis KZU

bei rechtzeitiger Ankunft am Morgen am Bahnhof Bülach Shuttle-Bus «E» bis KZU, ab 7.40 Uhr, kein garantierter Anschluss

Alle Angaben ohne Gewähr. Stand 15.12.2019; Änderungen/Verbesserungen bitte an jost.rinderknecht@kzu.ch melden, danke.



Hinreise auf Lektion 1
Unterrichtsbeginn 7.55 Uhr

Bahnhof/Haltestelle	Zeit	Gleis/ Kante	Reise mit
Schaffhausen	ab 07:17	3	
Bülach	an 07:36	3	RE
Bülach, Bahnhof	ab 07:40	E	BUS E
Bülach, Kantonsschule	an 07:45		

Heimreise nach Lektion 8
Unterrichtsschluss 15.40 Uhr

Bahnhof/Haltestelle	Zeit	Gleis/ Kante	Reise mit
Bülach, Kantonsschule	ab 15:52		
Bülach, Bahnhof	an 15:57	E	B E
Bülach, Bahnhof			
Bülach			Fussweg
Bülach	ab 16:02	1	
Glattfelden	ab 16:05		S 9
Eglisau	ab 16:09		
Hüntwangen-Wil	ab 16:12		
Rafz	ab 16:16		
Lottstetten	ab 16:19		
Jestetten	ab 16:23		
Neuhausen Rheinfall	ab 16:27		
Neuhausen	ab 16:30		
Schaffhausen	an 16:34	2	

Dauer: 0:42;

Gut verbunden. Aus allen Richtungen zur KZU. Haltestelle «Kantonsschule», Linie 501 und Shuttle-Busse vom und zum Bahnhof



Nord Region Buchberg

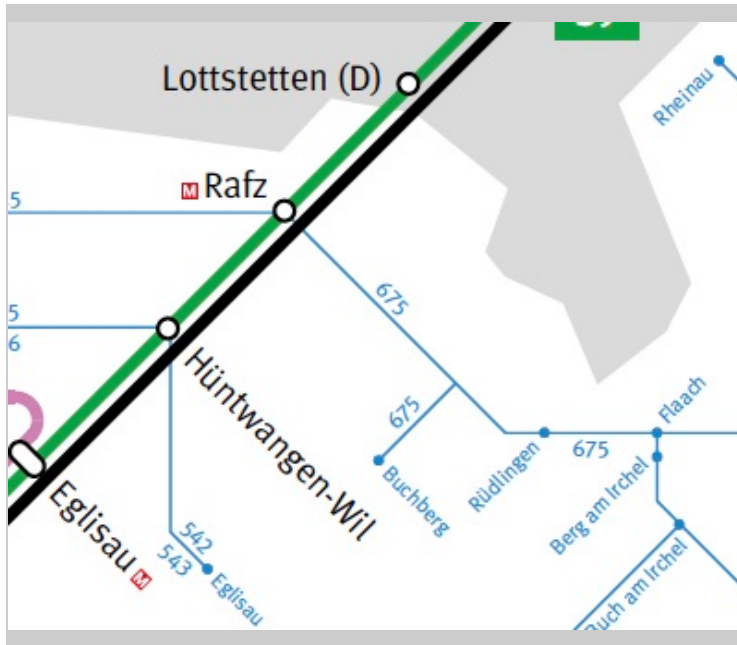
Buchberg SH, Rüdlingen SH

Fahrplanfelder: 70.675, 760, 70.501

Reiseweg: Bus bis Rafz Bahnhof, S9 bis Bülach,
Shuttle-Bus «E» bis KZU

bei rechtzeitiger Ankunft am Morgen ab Bahnhof
Bülach auch Shuttle Bus «E» um 7.30 Uhr zur KZU

Alle Angaben ohne Gewähr. Stand 15.12.2019; Änderungen/Verbesserungen
bitte an jost.rinderknecht@kzu.ch melden, danke.



Hinreise auf Lektion 1 Unterrichtsbeginn 7.55 Uhr

Bahnhof/Haltestelle	Zeit	Gleis/ Kante	Reise mit
Rüdlingen, Gemeindehaus	ab 06:52		
Rüdlingen, Brückenwaage	ab 06:52		B 675
Rüdlingen, Sandgruben	ab 06:54		
Rüdlingen, Spitzrüti	ab 06:54		
Rüdlingen, Steinenkreuz	ab 06:56		
Buchberg, Kirche	ab 06:58		
Buchberg, Engel	ab 06:59		
Buchberg, Kirche	ab 07:00		
Rüdlingen, Steinenkreuz	ab 07:01		
Rüdlingen, Spitzrüti	ab 07:03		
Rafz, Bahnhof	an 07:08		
Rafz, Bahnhof			
Rafz			Fussweg
Rafz	ab 07:15	4	
Hüntwangen-Wil	ab 07:18		S 9
Eglisau	ab 07:21		
Glattfelden	ab 07:23		
Bülach	an 07:28	3	
Bülach			
Bülach, Bahnhof			Fussweg
Bülach, Bahnhof	ab 07:36	E	
Bülach, Kantonsschule	an 07:41		B E

Dauer: 0:49;

Heimreise nach Lektion 8 Unterrichtsschluss 15.40 Uhr

Bahnhof/Haltestelle	Zeit	Gleis/ Kante	Reise mit
Bülach, Kantonsschule	ab 15:52		
Bülach, Bahnhof	an 15:57	E	B E
Bülach, Bahnhof			
Bülach			Fussweg
Bülach	ab 16:02	1	
Glattfelden	ab 16:05		S 9
Eglisau	ab 16:09		
Hüntwangen-Wil	ab 16:12		
Rafz	an 16:15	3	
Rafz			
Rafz, Bahnhof			Fussweg
Rafz, Bahnhof	ab 16:21		
Rüdlingen, Spitzrüti	ab 16:24		B 675
Rüdlingen, Steinenkreuz	ab 16:25		
Buchberg, Kirche	ab 16:27		
Buchberg, Engel	ab 16:29		
Buchberg, Kirche	ab 16:29		
Rüdlingen, Steinenkreuz	ab 16:31		
Rüdlingen, Spitzrüti	ab 16:32		
Rüdlingen, Sandgruben	ab 16:33		
Rüdlingen, Brückenwaage	ab 16:34		
Rüdlingen, Gemeindehaus	an 16:35		

Dauer: 0:43;

Gut verbunden. Aus allen Richtungen zur KZU. Haltestelle «Kantonsschule», Linie 501 und Shuttle-Busse vom und zum Bahnhof

Nord Region Rafzerfeld

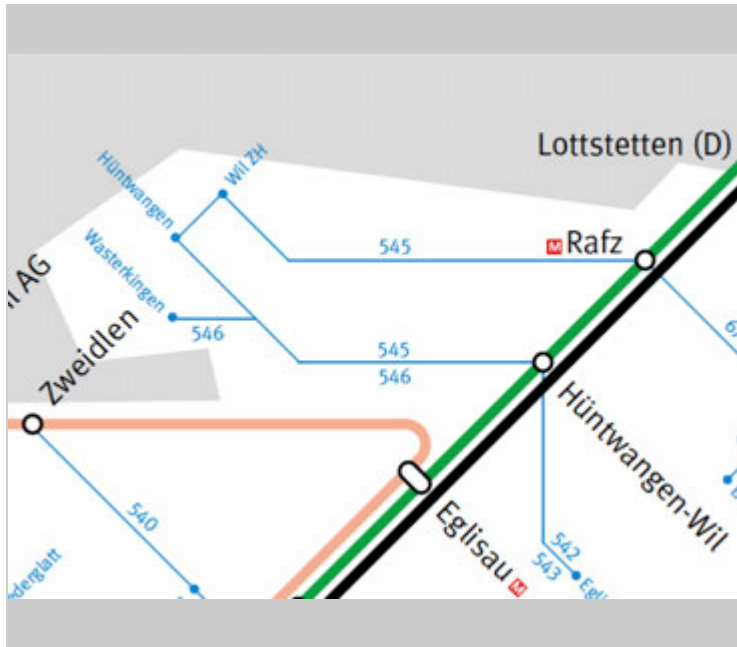
Hüntwangen, Wil

Fahrplanfelder: 70.545, 760, 70.501

Reiseweg: Bus bis Hüntwangen-Wil Bahnhof, S9 bis Bülach, Shuttle-Bus «E» zur KZU

bei rechtzeitiger Ankunft am Morgen ab Bahnhof Bülach auch Shuttle Bus «E» um 7.30 Uhr zur KZU

Alle Angaben ohne Gewähr. Stand 15.12.2019; Änderungen/Verbesserungen bitte an jost.rinderknecht@kzu.ch melden, danke.



Hinreise auf Lektion 1 Unterrichtsbeginn 7.55 Uhr

Bahnhof/Haltestelle	Zeit	Gleis/ Kante	Reise mit
Wil ZH, Gemeindehaus	ab 07:02		
Wil ZH, Breitenmatt	ab 07:03		B 545
Wil ZH, Lirenhof	ab 07:04		
Hüntwangen, Dorf	ab 07:08		
Hüntwangen-Wil, Bahnhof	an 07:12	B	
Hüntwangen-Wil, Bahnhof			
Hüntwangen-Wil			Fussweg
Hüntwangen-Wil	ab 07:18	4	
Eglisau	ab 07:21		S 9
Glattfelden	ab 07:23		
Bülach	an 07:28	3	
Bülach			
Bülach, Bahnhof			Fussweg
Bülach, Bahnhof	ab 07:36	E	
Bülach, Kantonsschule	an 07:41		B E

Dauer: 0:39;

Heimreise nach Lektion 8 Unterrichtsschluss 15.40 Uhr

Bahnhof/Haltestelle	Zeit	Gleis/ Kante	Reise mit
Bülach, Kantonsschule	ab 15:52		
Bülach, Bahnhof	an 15:57	E	B E
Bülach, Bahnhof			
Bülach			Fussweg
Bülach	ab 16:02	1	
Glattfelden	ab 16:05		S 9
Eglisau	ab 16:09		
Hüntwangen-Wil	an 16:12	3	
Hüntwangen-Wil			
Hüntwangen-Wil, Bahnhof			Fussweg
Hüntwangen-Wil, Bahnhof	ab 16:17	B	
Hüntwangen, Dorf	ab 16:21		B 545
Wil ZH, Lirenhof	ab 16:24		
Wil ZH, Breitenmatt	ab 16:25		
Wil ZH, Gemeindehaus	an 16:26		

Dauer: 0:34;

Gut verbunden. Aus allen Richtungen zur KZU. Haltestelle «Kantonsschule», Linie 501 und Shuttle-Busse vom und zum Bahnhof

Nord Region Rafzerfeld

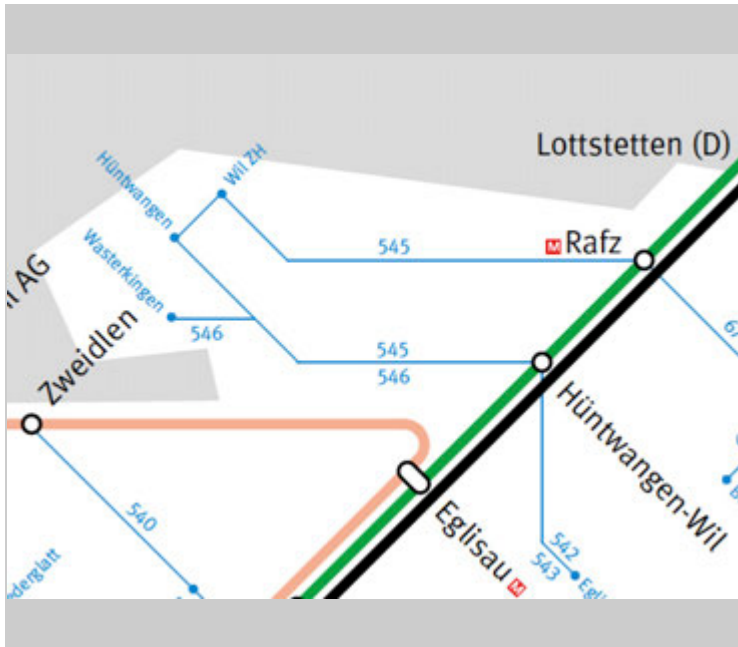
Wasterkingen

Fahrplanfelder: 70.546, 760, 70.501

Reiseweg: Bus bis Hüntwangen-Wil Bahnhof, S9 bis Bülach, Shuttle-Bus «E» zur KZU

bei rechtzeitiger Ankunft am Morgen ab Bahnhof Bülach auch Shuttle Bus «E» um 7.30 Uhr zur KZU

Alle Angaben ohne Gewähr. Stand 15.12.2019; Änderungen/Verbesserungen bitte an jost.rinderknecht@kzu.ch melden, danke.



Hinreise auf Lektion 1 Unterrichtsbeginn 7.55 Uhr

Bahnhof/Haltestelle	Zeit	Gleis/ Kante	Reise mit
Wasterkingen, Gemeindehaus	ab 07:01		B 546
Hüntwangen-Wil, Bahnhof	an 07:07	A	
Hüntwangen-Wil, Bahnhof			Fussweg
Hüntwangen-Wil			Fussweg
Hüntwangen-Wil	ab 07:18	4	S 9
Eglisau	ab 07:21		S 9
Glattfelden	ab 07:23		
Bülach	an 07:28	3	
Bülach			Fussweg
Bülach, Bahnhof			Fussweg
Bülach, Bahnhof	ab 07:36	E	B E
Bülach, Kantonsschule	an 07:41		

Dauer: 0:40;

Heimreise nach Lektion 8 Unterrichtsschluss 15.40 Uhr

Bahnhof/Haltestelle	Zeit	Gleis/ Kante	Reise mit
Bülach, Kantonsschule	ab 15:52		B E
Bülach, Bahnhof	an 15:57	E	B E
Bülach, Bahnhof			Fussweg
Bülach			Fussweg
Bülach	ab 16:02	1	S 9
Glattfelden	ab 16:05		S 9
Eglisau	ab 16:09		
Hüntwangen-Wil	an 16:12	3	
Hüntwangen-Wil			Fussweg
Hüntwangen-Wil, Bahnhof			Fussweg
Hüntwangen-Wil, Bahnhof	ab 16:23	C	B 546
Wasterkingen, Ausserdorfstrasse	ab 16:29		B 546
Wasterkingen, Gemeindehaus	an 16:30		

Dauer: 0:38;

Gut verbunden. Aus allen Richtungen zur KZU. Haltestelle «Kantonsschule», Linie 501 und Shuttle-Busse vom und zum Bahnhof

Nord Region Eglisau, Rhein

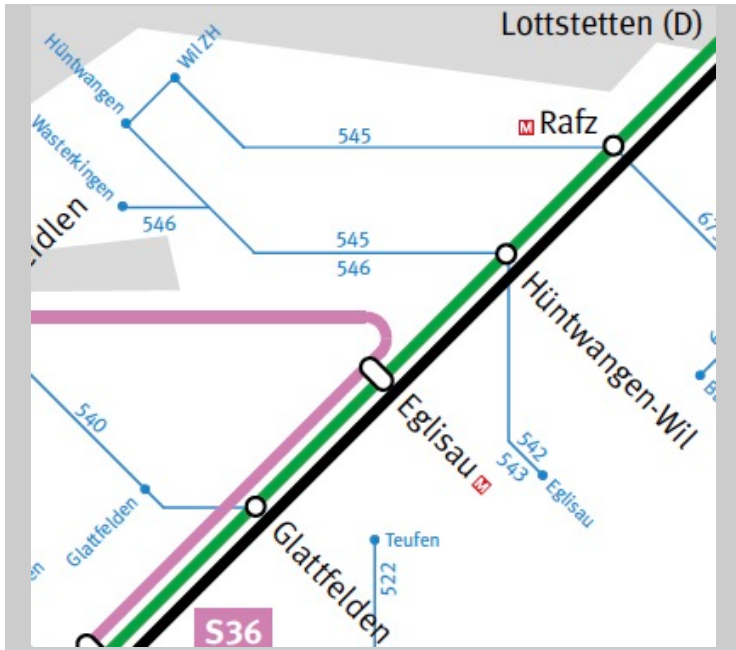
Rafz, Eglisau, Glattfelden Bhf.

Fahrplanfelder: 70.542/3, 70.545, 760, 70.501

Reiseweg: Bus bis Rafz/Eglisau/Hüntwangen
Bahnhof, S9 bis Bülach, Bus «E» bis KZU

bei rechtzeitiger Ankunft am Morgen ab Bahnhof
Bülach auch Shuttle Bus «E» um 7.30 Uhr zur KZU

Alle Angaben ohne Gewähr. Stand 15.12.2019; Änderungen/Verbesserungen
bitte an jost.rinderknecht@kzu.ch melden, danke.



Hinreise auf Lektion 1 Unterrichtsbeginn 7.55 Uhr

Bahnhof/Haltestelle	Zeit	Gleis/ Kante	Reise mit
Rafz, Post	ab 07:06		B 545
Rafz, Bahnhof	an 07:09		
Rafz, Bahnhof			Fussweg
Rafz			
Rafz	ab 07:15	4	S 9
Hüntwangen-Wil	ab 07:18		
Eglisau	ab 07:21		
Glattfelden	ab 07:23		
Bülach	an 07:28	3	
Bülach			Fussweg
Bülach, Bahnhof			
Bülach, Bahnhof	ab 07:36	E	B E
Bülach, Kantonsschule	an 07:41		

Dauer: 0:35;

Heimreise nach Lektion 8 Unterrichtsschluss 15.40 Uhr

Bahnhof/Haltestelle	Zeit	Gleis/ Kante	Reise mit
Bülach, Kantonsschule	ab 15:52		B E
Bülach, Bahnhof	an 15:57	E	
Bülach, Bahnhof			Fussweg
Bülach			
Bülach	ab 16:02	1	S 9
Glattfelden	ab 16:05		
Eglisau	ab 16:09		
Hüntwangen-Wil	ab 16:12		
Rafz	an 16:15	3	
Rafz			Fussweg
Rafz, Bahnhof			
Rafz, Bahnhof	ab 16:20		B 545
Rafz, Post	an 16:23		

Dauer: 0:31;

Gut verbunden. Aus allen Richtungen zur KZU. Haltestelle «Kantonsschule», Linie 501 und Shuttle-Busse vom und zum Bahnhof

Nord Region Glattmündung

Zweidlen, Glattfelden Dorf

Fahrplanfelder: 70.540, 760, 70.501

Reiseweg: Bus bis Glattfelden Bhf, S9, Bus «E» bis KZU; Heimreise nach Zweidlen mit S41

bei rechtzeitiger Ankunft am Morgen ab Bahnhof Bülach auch Shuttle Bus «E» um 7.30 Uhr zur KZU

Alle Angaben ohne Gewähr. Stand 15.12.2019; Änderungen/Verbesserungen bitte an jost.rinderknecht@kzu.ch melden, danke.

Hinreise auf Lektion 1
Unterrichtsbeginn 7.55 Uhr

Heimreise nach Lektion 8
Unterrichtsschluss 15.40 Uhr

Bahnhof/Haltestelle	Zeit	Gleis/ Kante	Reise mit
Zweidlen, Bahnhof	ab 07:04		B 540
Zweidlen, Zweidlergraben	ab 07:06		
Glattfelden, Aarüti	ab 07:07		
Glattfelden, Post	ab 07:09		
Glattfelden, Schulhaus Hof	ab 07:09		
Glattfelden, Staltigstrasse	ab 07:11		
Glattfelden, Eichhölzli	ab 07:12		
Glattfelden, Stationsweg	ab 07:13		
Glattfelden, Bahnhof	an 07:16		
Glattfelden, Bahnhof			Fussweg
Glattfelden			
Glattfelden	ab 07:23	2	S 9
Bülach	an 07:28	3	
Bülach			Fussweg
Bülach, Bahnhof			
Bülach, Bahnhof	ab 07:36	E	B E
Bülach, Kantonsschule	an 07:41		

Dauer: 0:37;

Bahnhof/Haltestelle	Zeit	Gleis/ Kante	Reise mit
Bülach, Kantonsschule	ab 15:52		B E
Bülach, Bahnhof	an 15:57	E	
Bülach, Bahnhof			Fussweg
Bülach			
Bülach	ab 16:02	1	S 9
Glattfelden	an 16:05	1	
Glattfelden			Fussweg
Glattfelden, Bahnhof			
Glattfelden, Bahnhof	ab 16:10		B 540
Glattfelden, Stationsweg	ab 16:14		
Glattfelden, Eichhölzli	ab 16:15		
Glattfelden, Staltigstrasse	ab 16:16		
Glattfelden, Schulhaus Hof	ab 16:17		
Glattfelden, Post	an 16:18		

Dauer: 0:26;

Gut verbunden. Aus allen Richtungen zur KZU. Haltestelle «Kantonsschule», Linie 501 und Shuttle-Busse vom und zum Bahnhof

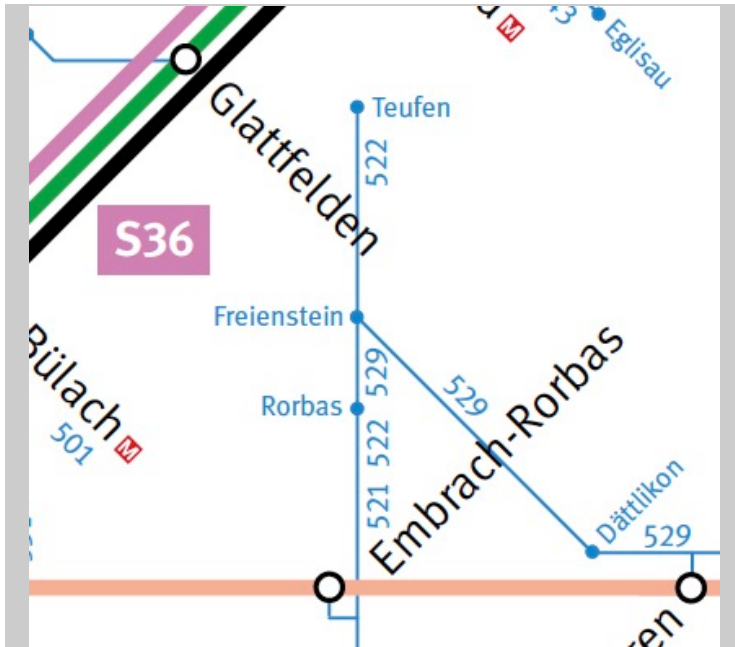
Nordost Region Töss

Teufen, Freienstein, Rorbas, (Embrach)

Fahrplanfelder: 70.522/3, 761, 70.501

Reiseweg: Bus bis Embrach-Rorbas Bhf, S41 bis Bülach, am Morgen Bus «E» bis KZU; Rückreise mit «E-Bus Zürich Flughafen» bis Embrach Dreispitz;

Alle Angaben ohne Gewähr. Stand 15.12.2019; Änderungen/Verbesserungen bitte an jost.rinderknecht@kzu.ch melden, danke.



Hinreise auf Lektion 1
Unterrichtsbeginn 7.55 Uhr

Heimreise nach Lektion 8
Unterrichtsschluss 15.40 Uhr

Bahnhof/Haltestelle	Zeit	Gleis/ Kante	Reise mit
Teufen ZH, Schulhaus	ab 07:01		
Teufen ZH, Schloss	ab 07:01		B 522
Freienstein, Friedhof Federen	ab 07:02		
Freienstein, Breite	ab 07:03		
Freienstein, Alte Brücke	ab 07:05		
Rorbas, Dorfplatz	ab 07:05		
Rorbas, Hirschen	ab 07:07		
Rorbas, Aubrücke	ab 07:08		
Embrach, Hard	ab 07:09		
Embrach, Embraport	ab 07:11		
Embrach-Rorbas, Bahnhof	an 07:14		
Embrach-Rorbas, Bahnhof			
Embrach-Rorbas			Fussweg
Embrach-Rorbas	ab 07:21		
Bülach	an 07:25	4	S 41
Bülach			
Bülach, Bahnhof			Fussweg
Bülach, Bahnhof	ab 07:30	E	
Bülach, Kantonsschule	an 07:35		B E
Dauer: 0:34;			

Bahnhof/Haltestelle	Zeit	Gleis/ Kante	Reise mit
Bülach, Kantonsschule	ab 15:52		
Embrach, Dreispitz	an 15:59		B E
			Umsteigen
Embrach, Dreispitz	ab 16:07		
Embrach, Alterszentrum	ab 16:09		B 523, B 522
Embrach, Illingerweg	ab 16:10		
Embrach-Rorbas, Bahnhof	ab 16:14		
Embrach, Embraport	ab 16:16		
Embrach, Hard	ab 16:17		
Rorbas, Aubrücke	ab 16:19		
Rorbas, Hirschen	ab 16:20		
Rorbas, Dorfplatz	ab 16:21		
Freienstein, Alte Brücke	ab 16:22		
Freienstein, Breite	ab 16:23		
Freienstein, Friedhof Federen	ab 16:24		
Teufen ZH, Schloss	ab 16:25		
Teufen ZH, Schulhaus	an 16:26		
Dauer: 0:34;			

Gut verbunden. Aus allen Richtungen zur KZU. Haltestelle «Kantonsschule», Linie 501 und Shuttle-Busse vom und zum Bahnhof

Ost Region Embrachertal

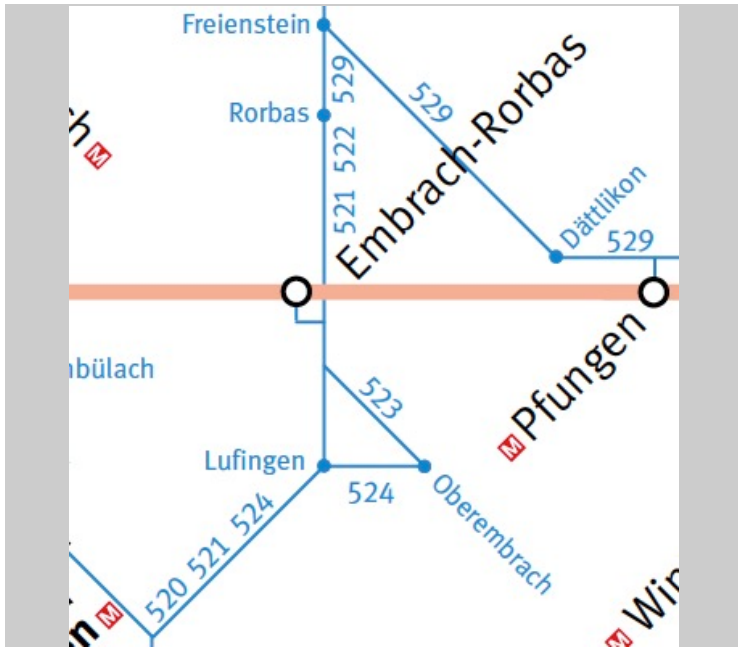
Oberembrach

Fahrplanfelder: 70.521_23_24, 70.530, 761

Reiseweg: Hinreise: Bus nach Embrach Gemeindehaus, «E»-Bus bis KZU. Rückreise: «E»-Bus bis Embrach Gemeindehaus, Bus bis Oberembrach

Der Anschluss am Morgen von Bus 523 auf den «E»-Bus in Embrach Gemeindehaus ist gemäss Auskunft von Postauto sichergestellt. Leider gibt es auf der Rückfahrt keinen guten Anschluss.

Alle Angaben ohne Gewähr. Stand 15.12.2019; Änderungen/Verbesserungen bitte an jost.rinderknecht@kzu.ch melden, danke.



Hinreise auf Lektion 1 Unterrichtsbeginn 7.55 Uhr

Bahnhof/Haltestelle	Zeit	Gleis/ Kante	Reise mit
Oberembrach, Dorf	ab 07:31		
Embrach, Oberdorf	ab 07:34		B 523
Embrach, Gemeindehaus	an 07:35		
Umsteigen			
Embrach, Gemeindehaus	ab 07:37		
Embrach, Post	ab 07:38		B E
Embrach, Dreispitz	ab 07:39		
Bülach, Kantonsschule	an 07:47		

Dauer: 0:16;

Heimreise nach Lektion 8 Unterrichtsschluss 15.40 Uhr

Bahnhof/Haltestelle	Zeit	Gleis/ Kante	Reise mit	Belegung
Bülach, Kantonsschule	ab 15:52			
Embrach, Dreispitz			B E	
Embrach, Post				
Embrach, Gemeindehaus	an 16:02			
Umsteigen				
Embrach, Gemeindehaus	ab 16:24			
Embrach, Oberdorf	ab 16:25		B 523	
Oberembrach, Dorf	an 16:29			

Dauer: 0:37;

Gut verbunden. Aus allen Richtungen zur KZU. Haltestelle «Kantonsschule», Linie 501 und Shuttle-Busse vom und zum Bahnhof

Ost Region Embrachertal

Embrach, Lufingen, Augwil

Fahrplanfelder: 70.521_23_24, 70.530, 761

Reiseweg: «E»-Bus bis KZU und zurück

Alle Angaben ohne Gewähr. Stand 15.12.2019; Änderungen/Verbesserungen bitte an jost.rinderknecht@kzu.ch melden, danke.

Hinreise auf Lektion 1
Unterrichtsbeginn 7.55 Uhr

Heimreise nach Lektion 8
Unterrichtsschluss 15.40 Uhr

Bahnhof/Haltestelle	Zeit	Gleis/ Kante	Reise mit
<input type="checkbox"/> Lufingen, Augwil	ab 07:31		
<input type="checkbox"/> Lufingen, Hintermarchlen	ab 07:32		B E
<input type="checkbox"/> Lufingen, Dorf	ab 07:33		
<input type="checkbox"/> Lufingen, Unterdorf	ab 07:34		
<input type="checkbox"/> Embrach, Zürcherstrasse	ab 07:35		
<input type="checkbox"/> Embrach, Gemeindehaus	ab 07:37		
<input type="checkbox"/> Embrach, Post	ab 07:38		
<input type="checkbox"/> Embrach, Dreispitz	ab 07:39		
<input type="checkbox"/> Bülach, Kantonsschule	an 07:47		

Dauer: 0:16;

Bahnhof/Haltestelle	Zeit	Gleis/ Kante	Reise mit
<input type="checkbox"/> Bülach, Kantonsschule	ab 15:52		
<input type="checkbox"/> Embrach, Dreispitz			B E
<input type="checkbox"/> Embrach, Post			
<input type="checkbox"/> Embrach, Gemeindehaus			
<input type="checkbox"/> Embrach, Zürcherstrasse			
<input type="checkbox"/> Lufingen, Unterdorf			
<input type="checkbox"/> Lufingen, Dorf			
<input type="checkbox"/> Lufingen, Hintermarchlen			
<input type="checkbox"/> Lufingen, Augwil	an 16:07		

Dauer: 0:15;

Gut verbunden. Aus allen Richtungen zur KZU. Haltestelle «Kantonsschule», Linie 501 und Shuttle-Busse vom und zum Bahnhof

Pfungen, Dättlikon, Neftenbach, Winterthur



Fahrplanfelder: 70.529, 70.674, 761, 70.501

Reiseweg: Bus bis Pfungen-Neftenbach Bhf, S41 bis Bülach, «E»-Bus bis KZU

Alle Angaben ohne Gewähr. Stand 15.12.2019; Änderungen/Verbesserungen bitte an jost.rinderknecht@kzu.ch melden, danke.

Hinreise auf Lektion 1 Unterrichtsbeginn 7.55 Uhr

Bahnhof/Haltestelle	Zeit	Gleis/ Kante	Reise mit
Winterthur	ab 07:06	9	S 41
Winterthur Töss	ab 07:09		
Winterthur Wülflingen	ab 07:12		
Pfungen	ab 07:16		
Embrach-Rorbas	ab 07:21		
Bülach	an 07:25	4	S 41
Bülach			Fussweg
Bülach, Bahnhof			
Bülach, Bahnhof	ab 07:30	E	B E
Bülach, Kantonsschule	an 07:35		

Dauer: 0:29;

Heimreise nach Lektion 8 Unterrichtsschluss 15.40 Uhr

Bahnhof/Haltestelle	Zeit	Gleis/ Kante	Reise mit
Bülach, Kantonsschule	ab 15:52		B E
Bülach, Bahnhof	an 15:57	E	
Bülach, Bahnhof			Fussweg
Bülach			
Bülach	ab 16:05	4	S 41
Embrach-Rorbas	ab 16:09		
Pfungen	ab 16:15		
Winterthur Wülflingen	ab 16:17		
Winterthur Töss	ab 16:21		
Winterthur	an 16:25	9	

Dauer: 0:33;

Gut verbunden. Aus allen Richtungen zur KZU. Haltestelle «Kantonsschule», Linie 501 und Shuttle-Busse vom und zum Bahnhof

Südost Region Flughafen

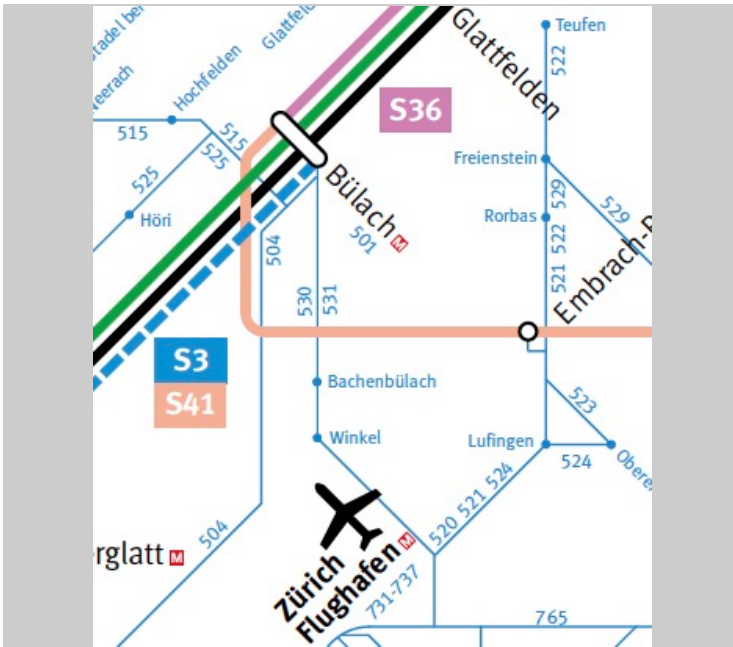
Rüti, Winkel, Bachenbülach

Fahrplanfelder: 70.530, 70.531, 70.501

Reiseweg: Hinreise: «E»-Bus bis KZU (**NEU**); Rückreise: reguläre Kurse Linien 501 und 531

Rückreise: auch möglich: zu Fuss zum Untertor in ca. 7 Minuten

Alle Angaben ohne Gewähr. Stand 15.12.2019; Änderungen/Verbesserungen bitte an jost.rinderknecht@kzu.ch melden, danke.



Hinreise auf Lektion 1 Unterrichtsbeginn 7.55 Uhr

Bahnhof/Haltestelle	Zeit	Gleis/ Kante	Reise mit
Winkel, Wisental	ab 07:32		
Winkel, Oberrüti	ab 07:33		B E
Winkel, Bühlhof	ab 07:35		
Winkel, Oberdorf	ab 07:36		
Winkel, Zentrum	ab 07:38		
Winkel, Seebüel	ab 07:39		
Winkel, Scheidweg	ab 07:40		
Bachenbülach, Schmiede	ab 07:41		
Bachenbülach, alte Post	ab 07:43		
Bülach, Cholplatz	ab 07:44		
Bülach, Mettmenriet	ab 07:45		
Bülach, Kantonsschule	an 07:48		

Dauer: 0:16;

Heimreise nach Lektion 8 Unterrichtsschluss 15.40 Uhr

Bahnhof/Haltestelle	Zeit	Gleis/ Kante	Reise mit
Bülach, Kantonsschule	ab 15:50		
Bülach, Moritz-Meyer-Weg	ab 15:51		B 501
Bülach, Pfarrgässli	an 15:52		
Bülach, Pfarrgässli			
Bülach, Untertor			Fussweg
Bülach, Untertor	ab 15:57		
Bülach, Mettmenriet	ab 15:58		B 531
Bülach, Cholplatz	ab 15:59		
Bachenbülach, alte Post	ab 16:01		
Bachenbülach, Schmiede	ab 16:02		
Winkel, Scheidweg	ab 16:03		
Winkel, Seebüel	ab 16:04		
Winkel, Wisental	an 16:06		

Dauer: 0:16;

Gut verbunden. Aus allen Richtungen zur KZU. Haltestelle «Kantonsschule», Linie 501 und Shuttle-Busse vom und zum Bahnhof

Südost Region Flughafen

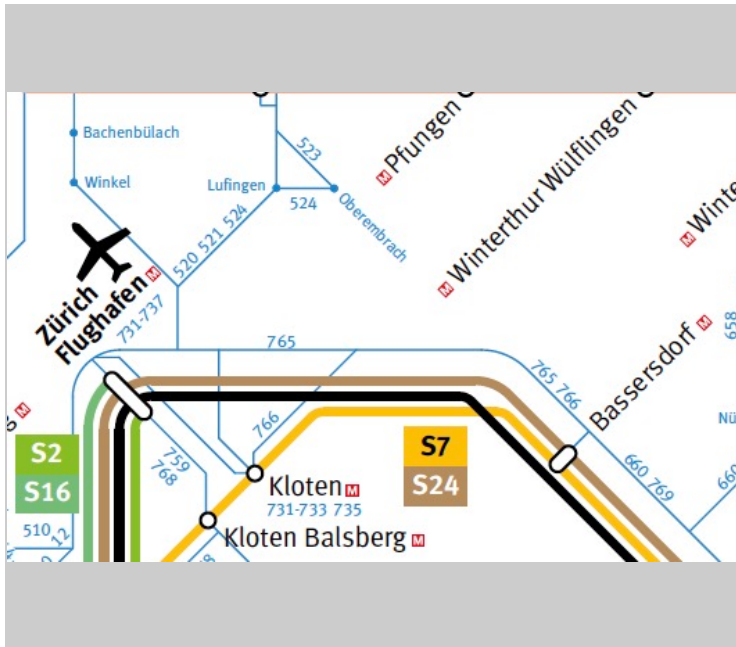
Bassersdorf, Flughafen, Kloten

Fahrplanfelder: 70.765, 70.530, 70.531

Reiseweg: S24 bis Flughafen, Bus «E» bis KZU

Von Bassersdorf nach Kloten, Zum Wilden Mann auch
möglich mit Bus 765

Alle Angaben ohne Gewähr. Stand 15.12.2019; Änderungen/Verbesserungen
bitte an jost.rinderknecht@kzu.ch melden, danke.



Hinreise auf Lektion 1 Unterrichtsbeginn 7.55 Uhr

Bahnhof/Haltestelle	Zeit	Gleis/ Kante	Reise mit
Bassersdorf	ab 06:57	3	
Zürich Flughafen	an 07:02	4	S 24
Zürich Flughafen			
Zürich Flughafen, Bahnhof			Fussweg
Zürich Flughafen, Bahnhof	ab 07:22	H	
Zürich Flughafen, OPC	ab 07:22		B E
Zürich Flughafen, Fracht	ab 07:23		
Kloten, Zum Wilden Mann	ab 07:26		
Kloten, Freienberg	ab 07:28		
Lufingen, Augwil	ab 07:31		
Lufingen, Hintermarchlen	ab 07:32		
Lufingen, Dorf	ab 07:33		
Lufingen, Unterdorf	ab 07:34		
Embrach, Zürcherstrasse	ab 07:35		
Embrach, Gemeindehaus	ab 07:37		
Embrach, Post	ab 07:38		
Embrach, Dreispitz	ab 07:39		
Bülach, Kantonsschule	an 07:47		

Dauer: 0:50;

Heimreise nach Lektion 8 Unterrichtsschluss 15.40 Uhr

Bahnhof/Haltestelle	Zeit	Gleis/ Kante	Reise mit
Bülach, Kantonsschule	ab 15:52		
Embrach, Dreispitz			B E
Embrach, Post			
Embrach, Gemeindehaus			
Embrach, Zürcherstrasse			
Lufingen, Unterdorf			
Lufingen, Dorf			
Lufingen, Hintermarchlen			
Lufingen, Augwil			
Kloten, Freienberg			
Kloten, Zum Wilden Mann			
Zürich Flughafen, Fracht			
Zürich Flughafen, OPC			
Zürich Flughafen, Bahnhof	an 16:17	P	
Zürich Flughafen, Bahnhof			
Zürich Flughafen			Fussweg
Zürich Flughafen	ab 16:27	2	
Bassersdorf	an 16:31	2	S 24

Dauer: 0:39;

Gut verbunden. Aus allen Richtungen zur KZU. Haltestelle «Kantonsschule», Linie 501 und Shuttle-Busse vom und zum Bahnhof

Süd Region Glattal, Zürich

Nieder-/Oberglatt, Rümlang, Glattbrugg, Opfikon

Fahrplanfelder: 760, 70.501

Reiseweg: S9 oder RegioExpress (Stosszeiten zusätzlich S11) nach Bülach, Shuttle-Bus «E» zur KZU

Alle Angaben ohne Gewähr. Stand 15.12.2019; Änderungen/Verbesserungen bitte an jost.rinderknecht@kzu.ch melden, danke.

Hinreise auf Lektion 1 Unterrichtsbeginn 7.55 Uhr

Bahnhof/Haltestelle	Zeit	Gleis/ Kante	Reise mit
Zürich HB	ab 07:07	41/42	
Zürich Hardbrücke	ab 07:09		S 9
Zürich Oerlikon	ab 07:15		
Glattbrugg	ab 07:18		
Rümlang	ab 07:21		
Oberglatt	ab 07:25		
Niederglatt	ab 07:27		
Bülach	an 07:32	1	
Bülach			
Bülach, Bahnhof			Fussweg
Bülach, Bahnhof	ab 07:38	B	
Bülach, Sonnenhof	ab 07:39		B 501
Bülach, Untertor	ab 07:41		
Bülach, Moritz-Meyer-Weg	ab 07:42		
Bülach, Kantonsschule	an 07:43		

Dauer: 0:36;

Heimreise nach Lektion 8 Unterrichtsschluss 15.40 Uhr

Bahnhof/Haltestelle	Zeit	Gleis/ Kante	Reise mit
Bülach, Kantonsschule	ab 15:47		
Bülach, Bahnhof	an 15:52	D	B E
Bülach, Bahnhof			
Bülach			Fussweg
Bülach	ab 15:58	3	
Niederglatt	ab 16:02		S 9
Oberglatt	ab 16:05		
Rümlang	ab 16:08		
Glattbrugg	ab 16:12		
Zürich Oerlikon	ab 16:16		
Zürich Hardbrücke	ab 16:19		
Zürich HB	an 16:23	43/44	

Dauer: 0:36;

Gut verbunden. Aus allen Richtungen zur KZU. Haltestelle «Kantonsschule», Linie 501 und Shuttle-Busse vom und zum Bahnhof

Südwest Region Hasli

Niederhasli, Mettmenhasli, Oberhasli

Fahrplanfelder: 760, 70.501

Reiseweg: S15 Oberglatt, S9 bis Bülach, Shuttle-Bus «E» zur KZU u.U.; je nach Wohnlage siehe auch Fahrplanempfehlung → Region Glattal bzw. Region Dielsdorf

bei rechtzeitiger Ankunft am Morgen ab Bahnhof Bülach auch Shuttle Bus «E» um 7.36 Uhr zur KZU

Alle Angaben ohne Gewähr. Stand 15.12.2019; Änderungen/Verbesserungen bitte an jost.rinderknecht@kzu.ch melden, danke.

Hinreise auf Lektion 1 Unterrichtsbeginn 7.55 Uhr

Bahnhof/Haltestelle	Zeit	Gleis/ Kante	Reise mit
Niederhasli	ab 07:16	1	
Oberglatt	an 07:20	3	S 15
			Umsteigen
Oberglatt	ab 07:25	2	
Niederglatt	ab 07:27		S 9
Bülach	an 07:32	1	
Bülach			Fussweg
Bülach, Bahnhof			
Bülach, Bahnhof	ab 07:38	B	
Bülach, Sonnenhof	ab 07:39		B 501
Bülach, Untertor	ab 07:41		
Bülach, Moritz-Meyer-Weg	ab 07:42		
Bülach, Kantonsschule	an 07:43		
Dauer: 0:27;			

Heimreise nach Lektion 8 Unterrichtsschluss 15.40 Uhr

Bahnhof/Haltestelle	Zeit	Gleis/ Kante	Reise mit
Bülach, Kantonsschule	ab 15:47		
Bülach, Bahnhof	an 15:52	D	B E
Bülach, Bahnhof			
Bülach			Fussweg
Bülach	ab 15:58	3	
Niederglatt	ab 16:02		S 9
Oberglatt	an 16:05	1	
			Umsteigen
Oberglatt	ab 16:09	2	
Niederhasli	an 16:11	1	S 15
Dauer: 0:24;			

Gut verbunden. Aus allen Richtungen zur KZU. Haltestelle «Kantonsschule», Linie 501 und Shuttle-Busse vom und zum Bahnhof

Südwest Region Dielsdorf

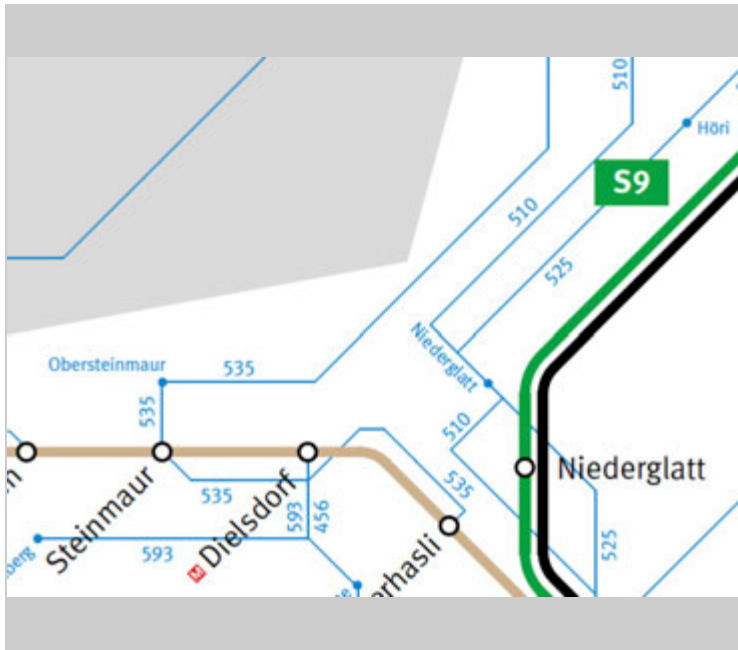
Höri, Riedt, Steinmaur, Dielsdorf

Fahrplanfelder: 70.535, 760

Reiseweg: S15 bis Steinmaur, Shuttle-Bus «E» zur KZU u.U.; tagsüber S15/S9 mit Umstieg in Oberglatt:

Achtung: Knapper Anschluss am Nachmittag nach Dielsdorf auf S15 in Steinmaur (0 Min.!). Besser mit Bahn via Oberglatt, Ankunft 16.15 Uhr

Alle Angaben ohne Gewähr. Stand 15.12.2019; Änderungen/Verbesserungen bitte an jost.rinderknecht@kzu.ch melden, danke.



Hinreise auf Lektion 1 Unterrichtsbeginn 7.55 Uhr

Bahnhof/Haltestelle	Zeit	Gleis/ Kante	Reise mit
Dielsdorf	ab 07:15	2	
Steinmaur	an 07:17	1	S 15
Steinmaur			
Steinmaur, Bahnhof			Fussweg
Steinmaur, Bahnhof	ab 07:20		
Steinmaur, Gemeindehaus	ab 07:21		B E
Steinmaur, Obersteinmaur	ab 07:22		
Riedt b. Neerach, Storchen	ab 07:25		
Höri, Oberhöri	ab 07:31		
Höri, Gemeindehaus	ab 07:33		
Höri, Fuhrstrasse	ab 07:34		
Bülach, Kaserne	ab 07:37		
Bülach, Niederflachs	ab 07:38		
Bülach, Kantonsschule	an 07:44		
Dauer: 0:29;			

Heimreise nach Lektion 8 Unterrichtsschluss 15.40 Uhr

Bahnhof/Haltestelle	Zeit	Gleis/ Kante	Reise mit
Bülach, Kantonsschule	ab 15:52		
Bülach, Niederflachs			B E
Bülach, Kaserne			
Höri, Fuhrstrasse			
Höri, Gemeindehaus			
Höri, Schulhaus			
Höri, Oberhöri			
Riedt b. Neerach, Storchen			
Steinmaur, Obersteinmaur			
Steinmaur, Gemeindehaus			
Steinmaur, Bahnhof	an 16:11		
Dauer: 0:19;			

Gut verbunden. Aus allen Richtungen zur KZU. Haltestelle «Kantonsschule», Linie 501 und Shuttle-Busse vom und zum Bahnhof

Südwest Region Lägern

Regensberg

Fahrplanfelder: 70.535, 70.593, 760

Reiseweg: Hinreise: Bus bis Dielsdorf, S15 bis Steinmaur, Shuttle-Bus «E» zur KZU u.U.; tagsüber S15/S9 mit Umstieg in Oberglatt; Rückreise via Oberglatt

Alle Angaben ohne Gewähr. Stand 15.12.2019; Änderungen/Verbesserungen bitte an jost.rinderknecht@kzu.ch melden, danke.

Hinreise auf Lektion 1 Unterrichtsbeginn 7.55 Uhr

Bahnhof/Haltestelle	Zeit	Gleis/ Kante	Reise mit
Regensberg, Dorf	ab 07:03		B 593
Regensberg, Höfli	ab 07:04		B 593
Regensberg, Hirsmühle	ab 07:05		
Dielsdorf, Spitalstrasse	ab 07:06		
Dielsdorf, Gesundheitszentrum	ab 07:06		
Dielsdorf, Bezirksgebäude	ab 07:08		
Dielsdorf, Bahnhof	an 07:10		
Dielsdorf, Bahnhof			Fussweg
Dielsdorf			Fussweg
Dielsdorf	ab 07:15	2	S 15
Steinmaur	an 07:17	1	S 15
Steinmaur			Fussweg
Steinmaur, Bahnhof			Fussweg
Steinmaur, Bahnhof	ab 07:20		B E
Steinmaur, Gemeindehaus	ab 07:21		B E
Steinmaur, Obersteinmaur	ab 07:22		
Riedt b. Neerach, Storchen	ab 07:25		
Höri, Oberhöri	ab 07:31		
Höri, Gemeindehaus	ab 07:33		
Höri, Fuhrstrasse	ab 07:34		
Bülach, Kaserne	ab 07:37		
Bülach, Niederflachs	ab 07:38		
Bülach, Kantonsschule	an 07:44		

Dauer: 0:41;

Heimreise nach Lektion 8 Unterrichtsschluss 15.40 Uhr

Bahnhof/Haltestelle	Zeit	Gleis/ Kante	Reise mit
Bülach, Kantonsschule	ab 15:47		B E
Bülach, Bahnhof	an 15:52	D	B E
Bülach, Bahnhof			Fussweg
Bülach			Fussweg
Bülach	ab 15:58	3	S 9
Niederglatt	ab 16:02		S 9
Oberglatt	an 16:05	1	S 9
Oberglatt			Umsteigen
Oberglatt	ab 16:09	2	S 15
Niederhasli	ab 16:11		S 15
Dielsdorf	an 16:15	2	S 15
Dielsdorf			Fussweg
Dielsdorf, Bahnhof			Fussweg
Dielsdorf, Bahnhof	ab 16:20		B 593
Dielsdorf, Bezirksgebäude	ab 16:21		B 593
Dielsdorf, Spitalstrasse	ab 16:22		
Dielsdorf, Gesundheitszentrum	ab 16:23		
Regensberg, Hirsmühle	ab 16:25		
Regensberg, Höfli	ab 16:26		
Regensberg, Dorf	an 16:27		

Dauer: 0:40;

Gut verbunden. Aus allen Richtungen zur KZU. Haltestelle «Kantonsschule», Linie 501 und Shuttle-Busse vom und zum Bahnhof

Südwest Region Regensdorf/Furttal

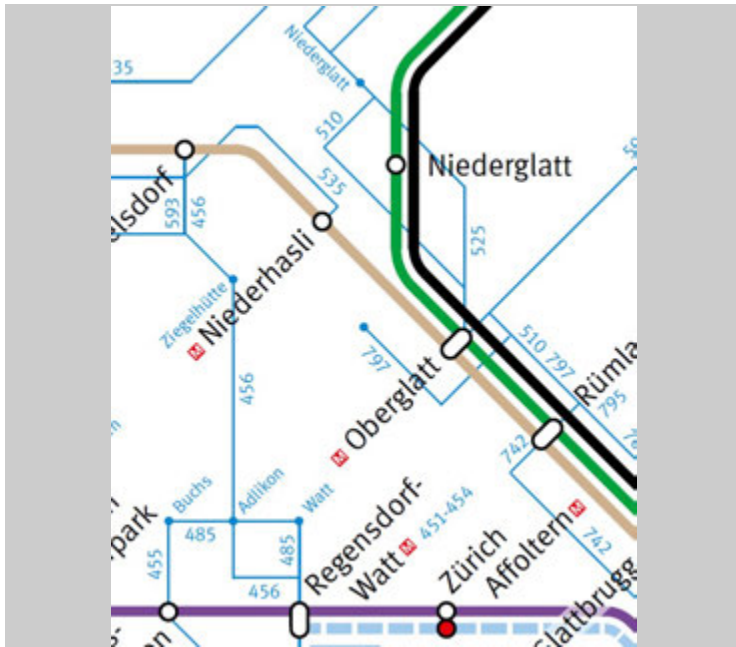
Adlikon, Regensdorf

Fahrplanfelder: 70.456, 703, 760, 70.501

Reiseweg: Hinreise: Bus nach Dielsdorf, S15 nach Steinmaur, «E»-Bus zur KZU; Rückreise: «E»-Bus zum Bahnhof Bülach, S9/S15 nach Dielsdorf, Bus nach Regensdorf

Von Regensdorf-Watt Bahnhof ist die Verbindung je nach Tageszeit schneller mit S21_S6/S9 via Zürich Oerlikon

Alle Angaben ohne Gewähr. Stand 15.12.2019; Änderungen/Verbesserungen bitte an jost.rinderknecht@kzu.ch melden, danke.



Hinreise auf Lektion 1 Unterrichtsbeginn 7.55 Uhr

Bahnhof/Haltestelle	Zeit	Gleis/ Kante	Reise mit
Regensdorf-Watt, Bahnhof	ab 06:55		B 456
Regensdorf, Althard	ab 06:55		
Regensdorf, Hardhölzli	ab 06:56		
Regensdorf, Querstrasse	ab 06:57		
Regensdorf, Pumpwerkstrasse	ab 06:58		
Regensdorf, Furtbächli	ab 06:59		
Adlikon b. R., Dorf	ab 07:00		
Adlikon b. R., Ziegelhütte	ab 07:02		
Dielsdorf, Altmoos	ab 07:05		
Dielsdorf, Dorfzentrum	ab 07:07		
Dielsdorf, Bahnhof	an 07:09		Fussweg
Dielsdorf			
Dielsdorf	ab 07:15	2	S 15
Steinmaur	an 07:17	1	
Steinmaur			Fussweg
Steinmaur, Bahnhof			
Steinmaur, Bahnhof	ab 07:20		B E
Steinmaur, Gemeindehaus	ab 07:21		
Steinmaur, Obersteinmaur	ab 07:22		
Riedt b. Neerach, Storchen	ab 07:25		
Höri, Oberhöri	ab 07:31		
Höri, Gemeindehaus	ab 07:33		
Höri, Fuhrstrasse	ab 07:34		
Bülach, Kaserne	ab 07:37		
Bülach, Niederflachs	ab 07:38		
Bülach, Kantonsschule	an 07:44		

Dauer: 0:49;

Heimreise nach Lektion 8 Unterrichtsschluss 15.40 Uhr

Bahnhof/Haltestelle	Zeit	Gleis/ Kante	Reise mit
Bülach, Kantonsschule	ab 15:47		B E
Bülach, Bahnhof	an 15:52	D	
Bülach, Bahnhof			Fussweg
Bülach			
Bülach	ab 15:58	3	S 9
Niederglatt	ab 16:02		
Oberglatt	an 16:05	1	
Oberglatt			Umsteiger
Oberglatt	ab 16:09	2	S 15
Niederhasli	ab 16:11		
Dielsdorf	an 16:15	2	
Dielsdorf			Fussweg
Dielsdorf, Bahnhof			
Dielsdorf, Bahnhof	ab 16:19		B 456
Dielsdorf, Dorfzentrum	ab 16:20		
Dielsdorf, Altmoos	ab 16:22		
Adlikon b. R., Ziegelhütte	ab 16:26		
Adlikon b. R., Dorf	ab 16:28		
Regensdorf, Furtbächli	ab 16:29		
Regensdorf, Pumpwerkstrasse	ab 16:30		
Regensdorf, Querstrasse	ab 16:31		
Regensdorf, Hardhölzli	ab 16:32		
Regensdorf, Althard	ab 16:34		
Regensdorf-Watt, Bahnhof	an 16:36		

Dauer: 0:49;

Gut verbunden. Aus allen Richtungen zur KZU. Haltestelle «Kantonsschule», Linie 501 und Shuttle-Busse vom und zum Bahnhof

West Region Wehntal

Schöfflisdorf, Oberw., Schleinikon, Niederweningen

Fahrplanfelder: 70.555, 760, 70.501

Reiseweg: S15 bis Steinmaur, Shuttle-Bus «E» zur KZU u.U.; tagsüber mit S15/S9 mit Umstieg in Oberglatt

Alle Angaben ohne Gewähr. Stand 15.12.2019; Änderungen/Verbesserungen bitte an jost.rinderknecht@kzu.ch melden, danke.

Hinreise auf Lektion 1 Unterrichtsbeginn 7.55 Uhr

Bahnhof/Haltestelle	Zeit	Gleis/ Kante	Reise mit
Niederweningen	ab 07:04	1	
Niederweningen Dorf	ab 07:05		S 15
Schöfflisdorf-Oberweningen	ab 07:08		
Steinmaur	an 07:11	1	
Steinmaur			
Steinmaur, Bahnhof			Fussweg
Steinmaur, Bahnhof	ab 07:20		
Steinmaur, Gemeindehaus	ab 07:21		B E
Steinmaur, Obersteinmaur	ab 07:22		
Riedt b. Neerach, Storchen	ab 07:25		
Höri, Oberhöri	ab 07:31		
Höri, Gemeindehaus	ab 07:33		
Höri, Fuhrstrasse	ab 07:34		
Bülach, Kaserne	ab 07:37		
Bülach, Niederflachs	ab 07:38		
Bülach, Kantonsschule	an 07:44		

Dauer: 0:40;

Heimreise nach Lektion 8 Unterrichtsschluss 15.40 Uhr

Bahnhof/Haltestelle	Zeit	Gleis/ Kante	Reise mit
Bülach, Kantonsschule	ab 15:52		
Bülach, Niederflachs			B E
Bülach, Kaserne			
Höri, Fuhrstrasse			
Höri, Gemeindehaus			
Höri, Schulhaus			
Höri, Oberhöri			
Riedt b. Neerach, Storchen			
Steinmaur, Obersteinmaur			
Steinmaur, Gemeindehaus			
Steinmaur, Bahnhof	an 16:11		
Steinmaur, Bahnhof			
Steinmaur			Fussweg
Steinmaur	ab 16:17	1	
Schöfflisdorf-Oberweningen	ab 16:20		S 15
Niederweningen Dorf	ab 16:23		
Niederweningen	an 16:26	1	

Dauer: 0:34;

Gut verbunden. Aus allen Richtungen zur KZU. Haltestelle «Kantonsschule», Linie 501 und Shuttle-Busse vom und zum Bahnhof

West Region Bachsertal

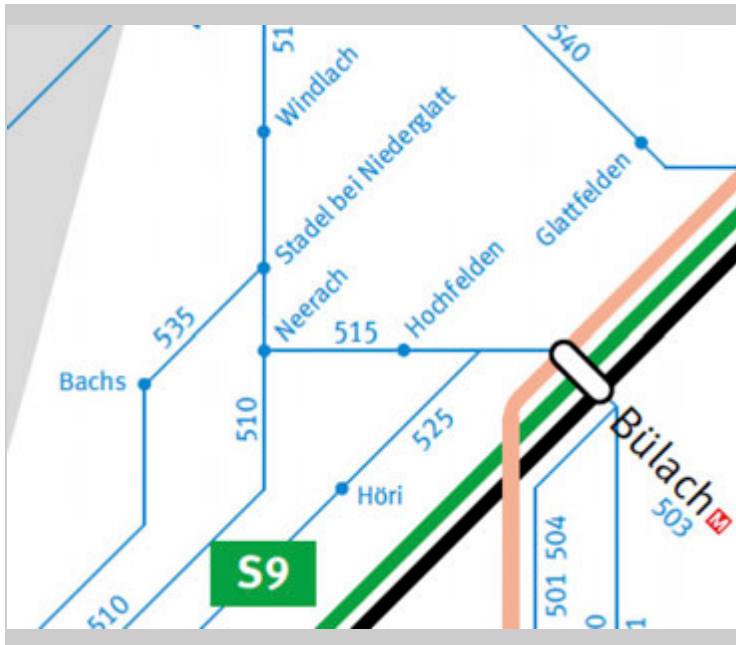
Bachs

Fahrplanfelder: 70.535, 70.515, 70.501

Reiseweg: Bus bis Stadel, Bus bis Bahnhof Bülach, Bus «E» zur KZU u.U. tagsüber zum Teil Reise über Steinmaur, Oberglatt

Leider kein Anschluss mehr in Stadel b.N., Zentrum, lange Wartezeit!

Alle Angaben ohne Gewähr. Stand 15.12.2019; Änderungen/Verbesserungen bitte an jost.rinderknecht@kzu.ch melden, danke.



Hinreise auf Lektion 1 Unterrichtsbeginn 7.55 Uhr

Bahnhof/Haltestelle	Zeit	Gleis/ Kante	Reise mit
Bachs, Milchhütte	ab 07:00		
Bachs, Neu-Bachs	ab 07:00		B 535
Stadel b. N., Stig	ab 07:02		
Stadel b. N., Zentrum	ab 07:06		
Neerach, Post	ab 07:08		
Hochfelden, Grabenstrasse	ab 07:13		
Hochfelden, Martinsmühle	ab 07:14		
Bülach, Hirslen	ab 07:16		
Bülach, Hinterbirch	ab 07:17		
Bülach, Spital	ab 07:17		
Bülach, Gewerbehaus	ab 07:18		
Bülach, Sonnenhof	ab 07:20		
Bülach, Bahnhof	an 07:22	B	
			 Umsteigen
Bülach, Bahnhof	ab 07:28	E	 B E
Bülach, Kantonsschule	an 07:33		

Dauer: 0:33;

Heimreise nach Lektion 8 Unterrichtsschluss 15.40 Uhr

Bahnhof/Haltestelle	Zeit	Gleis/ Kante	Reise mit
Bülach, Kantonsschule	ab 15:52		
Bülach, Bahnhof	ab 16:01		B E, B 515
Bülach, Sonnenhof	ab 16:02		
Bülach, Gewerbehaus	ab 16:03		
Bülach, Spital	ab 16:05		
Bülach, Hinterbirch	ab 16:05		
Bülach, Hirslen	ab 16:06		
Hochfelden, Martinsmühle	ab 16:08		
Hochfelden, Grabenstrasse	ab 16:08		
Neerach, Post	ab 16:12		
Stadel b. N., Zentrum	an 16:15		
Stadel b. N., Zentrum	ab 16:52		 B 535
Stadel b. N., Stig	ab 16:54		
Bachs, Neu-Bachs	ab 16:55		
Bachs, Milchhütte	an 16:56		

Gut verbunden. Aus allen Richtungen zur KZU. Haltestelle «Kantonsschule», Linie 501 und Shuttle-Busse vom und zum Bahnhof

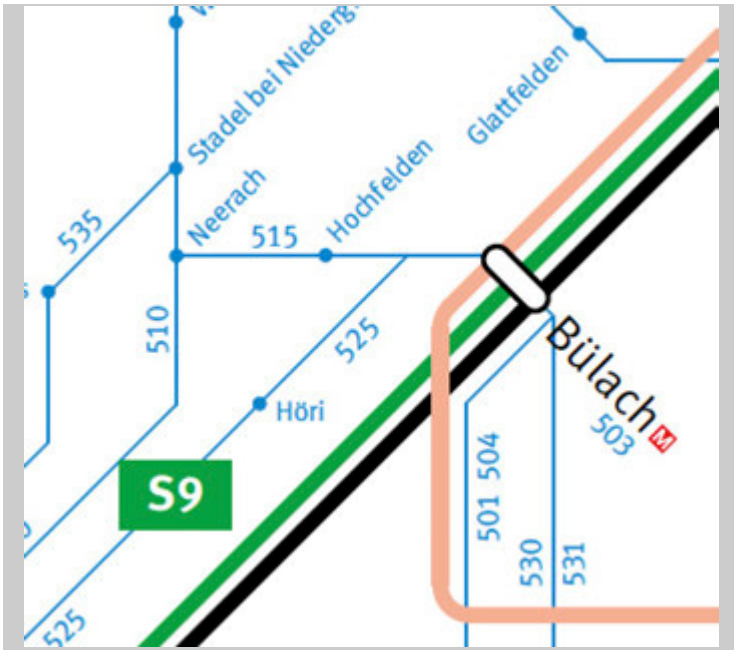
West Region Neeracherriedt

Neerach

Fahrplanfelder: 70.515, 70.501

Reiseweg: Bus bis Bülach, Verlängerung als «E» zur KZU u.U.

Alle Angaben ohne Gewähr. Stand 15.12.2019; Änderungen/Verbesserungen bitte an jost.rinderknecht@kzu.ch melden, danke.



Hinreise auf Lektion 1 Unterrichtsbeginn 7.55 Uhr

Bahnhof/Haltestelle	Zeit	Gleis/ Kante	Reise mit
Neerach, Post	ab 07:16		
Hochfelden, Grabenstrasse	ab 07:21		B 515, B E
Hochfelden, Martinsmühle	ab 07:22		
Bülach, Hirslen	ab 07:24		
Bülach, Hinterbirch	ab 07:25		
Bülach, Spital	ab 07:25		
Bülach, Gewerbehäus	ab 07:26		
Bülach, Sonnenhof	ab 07:28		
Bülach, Bahnhof	ab 07:30		
Bülach, Kantonsschule	an 07:35		

Dauer: 0:19;

Heimreise nach Lektion 8 Unterrichtsschluss 15.40 Uhr

Bahnhof/Haltestelle	Zeit	Gleis/ Kante	Reise mit
Bülach, Kantonsschule	ab 15:52		
Bülach, Bahnhof	ab 16:01		B E, B 515
Bülach, Sonnenhof	ab 16:02		
Bülach, Gewerbehäus	ab 16:03		
Bülach, Spital	ab 16:05		
Bülach, Hinterbirch	ab 16:05		
Bülach, Hirslen	ab 16:06		
Hochfelden, Martinsmühle	ab 16:08		
Hochfelden, Grabenstrasse	ab 16:08		
Neerach, Post	an 16:12		

Dauer: 0:20;

Gut verbunden. Aus allen Richtungen zur KZU. Haltestelle «Kantonsschule», Linie 501 und Shuttle-Busse vom und zum Bahnhof



Kantonsschule Zürcher Unterland



PostAuto



SBB CFF FFS



Nordwest Region Stadler Berg

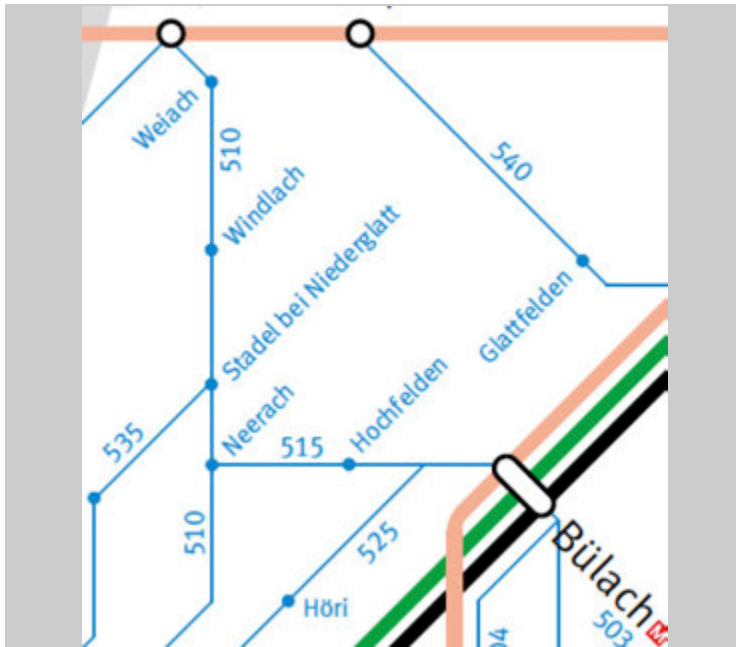
Hochfelden, Stadel b. N., Windlach, Weiach, (Kt. AG)

Fahrplanfelder: 70.515, 70.510, 70.501

Reiseweg: Bus bis Bülach, Verlängerung als «E» zur
KZU u.U,

tagüber zum Teil mit Umstieg in Stadel bei Neerach,
Neuwis-Huus

Alle Angaben ohne Gewähr. Stand 15.12.2019; Änderungen/Verbesserungen
bitte an jost.rinderknecht@kzu.ch melden, danke.



Hinreise auf Lektion 1 Unterrichtsbeginn 7.55 Uhr

Bahnhof/Haltestelle	Zeit	Gleis/ Kante	Reise mit
Fisibach, Schulhaus	ab 06:54		B 354
Kaiserstuhl AG, Bahnhof	an 06:59		
Kaiserstuhl AG, Bahnhof	ab 07:02		B 515, B E
Weiach, Alter Bahnhof	ab 07:03		
Weiach, Gemeindehaus	ab 07:05		
Weiach, Oberdorfstrasse	ab 07:06		
Windlach, Raat	ab 07:08		
Windlach, Kreuz	ab 07:10		
Stadel b. N., Neuwis-Huus	ab 07:12		
Stadel b. N., Musterplatz	ab 07:13		
Stadel b. N., Zentrum	ab 07:14		
Neerach, Post	ab 07:16		
Hochfelden, Grabenstrasse	ab 07:21		
Hochfelden, Martinsmühle	ab 07:22		
Bülach, Hirslen	ab 07:24		
Bülach, Hinterbirch	ab 07:25		
Bülach, Spital	ab 07:25		
Bülach, Gewerbehaus	ab 07:26		
Bülach, Sonnenhof	ab 07:28		
Bülach, Bahnhof	ab 07:30		
Bülach, Kantonsschule	an 07:35		

Heimreise nach Lektion 8 Unterrichtsschluss 15.40 Uhr

Bahnhof/Haltestelle	Zeit	Gleis/ Kante	Reise mit
Bülach, Kantonsschule	ab 15:52		B E, B 515
Bülach, Bahnhof	ab 16:01		
Bülach, Sonnenhof	ab 16:02		
Bülach, Gewerbehaus	ab 16:03		
Bülach, Spital	ab 16:05		
Bülach, Hinterbirch	ab 16:05		
Bülach, Hirslen	ab 16:06		
Hochfelden, Martinsmühle	ab 16:08		
Hochfelden, Grabenstrasse	ab 16:08		
Neerach, Post	ab 16:12		
Stadel b. N., Zentrum	ab 16:15		
Stadel b. N., Musterplatz	ab 16:16		
Stadel b. N., Neuwis-Huus	ab 16:17		
Windlach, Kreuz	ab 16:19		
Windlach, Raat	ab 16:20		
Weiach, Oberdorfstrasse	ab 16:22		
Weiach, Gemeindehaus	ab 16:23		
Weiach, Alter Bahnhof	ab 16:25		
Kaiserstuhl AG, Bahnhof	an 16:27		
			Umsteigen
Kaiserstuhl AG, Bahnhof	ab 16:32		B 354
Fisibach, Schulhaus	an 16:33		

Dauer: 0:41;

Gut verbunden. Aus allen Richtungen zur KZU. Haltestelle «Kantonsschule», Linie 501 und Shuttle-Busse vom und zum Bahnhof